



**КОМИТЕТ ИМУЩЕСТВЕННЫХ ОТНОШЕНИЙ
АДМИНИСТРАЦИИ ПЕРМСКОГО МУНИЦИПАЛЬНОГО ОКРУГА**

РЕШЕНИЕ

о размещении объектов № 3732

Пермский край
Пермский округ

18.12.2024

Комитет имущественных отношений администрации Пермского муниципального округа разрешает Акционерному обществу «Газпром газораспределение Пермь» (ИНН 5902183841, ОГРН 1025900512670, почтовый адрес: 614000, г. Пермь, ул. Петропавловская, 43)

размещение объекта «Газопровод давлением до 1,2 Мпа, для размещения которого не требуется разрешения на строительство»

на землях государственная собственность на которые не разграничена.

на срок 1 год


Местоположение: расположенных по адресу: Пермский край, Пермский м.о., п. Протасы, Квартал 35, Участок 14

Приложение: схема предполагаемых к использованию земель или части земельного участка.

Особые условия использования:

- 1) При размещении газопровода учесть параметры ширины проезда улично-дорожной сети, во избежание сужения полосы отвода дороги.
- 2) При условии получения разрешения на производство земляных работ.

Заместитель председателя комитета


(подпись, печать)

М.В. Королева



Схема предполагаемых к использованию земель или части земельного участка

Объект: Газопровод давлением до 1,2 Мпа, для размещения которого не требуется разрешения на строительство

Местоположение: расположенных по адресу: Пермский край, Пермский м.о.,
п. Протасы, Квартал 35, Участок 14

Площадь земель или части земельного участка, кв.м.: 194

Категория земель: земли населенных пунктов

Вид разрешенного использования: -

Описание границ смежных землепользователей:

От точки н1 до точки н3 - земли общего пользования

От точки н3 до точки н4 - земельный участок

с кадастровым номером 59:32:0670001:994

От точки н4 до точки н5 - земельный участок

с кадастровым номером 59:32:0670001:1007

От точки н5 до точки н1 - земли общего пользования

Каталог координат, м

№ точки границы	X	Y
н1	502296.25	2206383.44
н2	502289.95	2206394.84
н3	502290.49	2206399.67
н4	502285.98	2206397.27
н5	502278.33	2206393.20
н6	502286.63	2206378.12
н1	502296.25	2206383.44

Условные обозначения:



- предполагаемый участок земель,

на которых планируется размещение объекта



- границы и номер земельного участка,

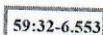
сведения о которых внесены в ЕГРН



- границы и номер объекта капитального

строительства, сведения о которых внесены в ЕГРН

- граница кадастрового квартала



- зоны с особыми условиями использования территории, сведения о которых внесены в ЕГРН

:3У1

- обозначение запрашиваемого земельного участка

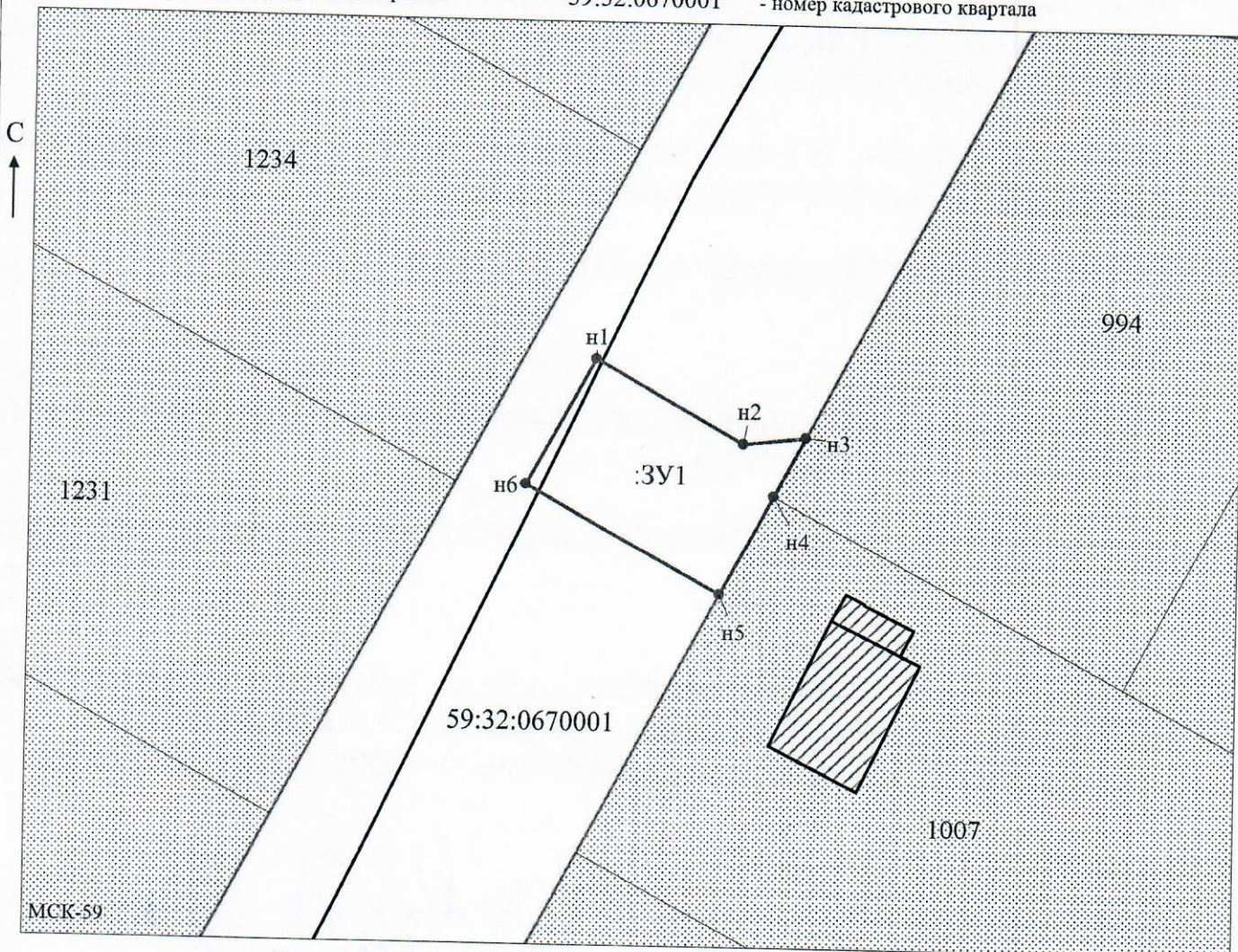
н1

- характеристика точка границ земель или части земельного участка

•

- номер кадастрового квартала

59:32:0670001



Заявитель: _____

МП

Захарова

Масштаб 1:500

/Захарова Е. Л.

(подпись, расшифровка подписи)

(для юридических лиц
и индивидуальных предпринимателей)